NOTIS PEMBERITAHUAN

PERKHIDMATAN BAS PERCUMA 'PJ CITY BUS'
MAJLIS BANDARAYA PETALING JAYA

LALUAN PJ01A

(HAB BAS PJS 3/2 – KG LINDUNGAN PJS6 – TAMAN SRI MANJA (PJS1) – HAB BAS PJS 3/2)

PELAKSANAAN 'TRIAL RUN' BAGI LALUAN INI
UNTUK TEMPOH 3 BULAN
BERMULA PADA 01HB. NOVEMBER 2022 – 31 JANUARI 2023.

Laluan dan lokasi hentian perkhidmatan **PJ01A** seperti berikut :-

Hab Bas PJS 3/2 - Jalan PJS 3/2, Jalan PJS 4/27A, Jalan PJS 2, Jalan Klang Lama - Bermula daripada HAB Taman Medan, PJS 3/2 – Jalan PJS 4/27A – Jalan PJS 2 – Jalan Klang Lama – PJS 8/9 – PJS 8/14 – PJS 10/11 – Lebuhraya Pantai Baru (NPE) – PJS 6/4 – PJS 6/2 – Jalan Klang Lama – Lebuhraya Pantai Baru (NPE) – **Stesen Komuter Taman Dato' Harun (Transit pertukaran ke laluan PJ01 / Komuter)** – Lebuhraya Pantai Baru (NPE) (U-Turn) – Jalan PJS 1/25 – Jalan PJS 3/40 – Jalan Sri Manja – Jalan Medan 10 – Jalan PJS 3/9 – HAB Taman Medan, PJS 3/2 **(Transit pertukaran ke laluan PJ01 – PPUM / Stesen LRT Taman Jaya)**

Laluan dan Hentian PJ01 A

NOTIS PEMBERITAHUAN

'TRIAL RUN' - LALUAN PJ01A (01/11/2022 - 31/01/2023)

Hab Bas PJS 3/2 (Taman Medan) – Kg Lindungan PJS6 – Taman Sri Manja (PJS1)

HAB BAS PJS 3/2 TAMAN MEDAN
(HAB PERTUKARAN PJ01)

- PJS 4 (TIMUR)
- PJS 4 (BARAT)
- PJCC
- PJ SOUTH CITY
- SURAU MADRASATUL IMANIYA
- MENARA ANN JOO
- TAMAN DESARIA (BARAT)
- KONTENA NASIONAL
- PERUMAHAN PJS 6
- ARENA SELERA LINDUNGAN
- KOMERSIAL LINDUNGAN
- KAMPUNG LINDUNGAN
- PETRONAS DESA MENTARI (OPP)
- TAMAN DESARIA
- MENARA ANN JOO (OPP)
- FLAT DESA MENTARI

- PANGSAPURI DESA SEPAKAT
- HENTIAN BAS SRI MANJA (T640/640)
- PANGSAPURI PERMAI
- FLAT TAMAN PERANSANG
- TAMAN PETALING UTAMA
- TAMAN PETALING UTAMA
- TAMAN MAJU JAYA

KTM KG DATO HARUN (UTARA)
(HAB PERTUKARAN PJ01)

4 TRIP SEHARI (HARI BEKERJA ISNIN - JUMAAT)

- 6.10 PAGI
- 7.10 PAGI
- 4.50 PETANG
- 6.00 PETANG

BERMULA DARI HAB BAS TAMAN MEDAN

Laluan dan Hentian PJ03 — LRT TAMAN BAHAGIA - SS 6 KELANA PARK VIEW

9.4 KM
(23 Hentian)

LRT TMN BAHAGIA (PJ03, PJ04, PJ05)

- SEK. MEN. KEB. TMN SEA - JLN SS 2/3 (PJ03, PJ04)
- NURSERI (OPP) - JLN SS 1/36
- SIMPANG JLN SS 1/38 - JLN SS 1/36
- SEK. MEN. SRI PERMATA - JLN SS 3/80 (PJ03, PJ04)
- RUMAH NO. 21 - JLN SS 3/80
- MASJID HIDAYAH - JLN MAJLIS
- YAYASAN TAIWAN BUDDHIST (OPP) - JLN 5A/14
- RUMAH NO. 28 - JLN SS 5A/14
- RUMAH NO. 52 - JLN SS 5A/14
- RUMAH NO. 159 (OPP) - JLN SS 5A/1
- 7 ELEVEN - JLN SS 5/1
- RUMAH NO. 24 - JLN SS 5/1
- SEK. KEB. KELANA JAYA - JLN SS 5/2
- PASARAYA GIANT / PERUMAHAN POLIS - JLN SS 5/2
- DATARAN GLOMAC - JLN SS 6/3
- P'PURI PKNS / JEJARI RESTORAN -JLN SS 6/3
- SEK. MEN. KELANA JAYA - LDP
- KUATERS PDRM - JLN SS 4B/10
- RUMAH NO. 28 / TOP SPEED - JLN. SS 4B/10
- PETRONAS (OPP) - JLN SS 4B/10
- RUMAH NO. 57 - JLN SS 4A/1 (PJ03, PJ04)

KELANA PARK VIEW (SS 6)

Laluan dan Hentian PJ04 — LRT TAMAN BAHAGIA - SUNGAI WAY - SS 2

11.7 KM
(36 Hentian)

LRT TMN BAHAGIA (PJ03, PJ04, PJ05)

- SEK. MEN. KEB. TAMAN SEA - JLN SS 2/3 (PJ03, PJ04, PJ05)
- PETRON SEAPARK - JLN SS 2/24 (PJ04, PJ05)
- AUTO FILM - JLN SS 2/24 (PJ04, PJ05)
- POH KONG - JLN SS 2/55 (PJ02, PJ04, PJ05)
- PUBLIC BANK - JLN SS 2/75 (PJ02, PJ04)
- VISION SPACE - JLN SS 2/75 (PJ02, PJ04)
- BALAI POLIS SEAPARK - JLN SS 2/24 (PJ02, PJ04)
- PETRON SS 2/24
- HERBALINE - JLN 21/11
- SHELL - JLN 21/11
- WISMA JAFER ZAIDI - JLN 20/14
- MAZ INTERNATIONAL SCHOOL
- SEK. MEN. (P) SRI AMAN - JLN SS 14/47
- HONDA TRAINING CENTRE - JLN 51A/227
- BANGUNAN O'CONNOR - JLN 51A/227
- SEK. MEN. SRI UTAMA - JLN 51A/227
- SHELL - PERSIARAN NARAYANAN
- PADANG PERMAINAN - JALAN SS 1/22
- GERAI MAKAN - JALAN 51A/225
- KEDAI PERABOT - JALAN SS 9A/1
- SJKC SUNGAI WAY - JALAN SS 9A/1
- SJKC SUNGAI WAY - JALAN SS 9A/1(OPP)
- WISMA SKPPK - JALAN SS 1/1
- SIMPANG SS 1/1D - JALAN SS 1/1
- RUMAH NO. 35 - JLN SS 1/11
- RUMAH NO.9 - JLN SS 1/11
- PJ21 SRI SURIA - JLN SS 8/39
- PJ ECO RECYLCE PLAZA - JLN SS 8/29
- RUMAH NO.1 - JLN SS 3/29
- 7 ELEVEN - JLN SS 3/29
- TMN PERMAINAN - JLN SS 3/29
- EK. MEN. SRI PERMATA - JLN SS 3/80 (PJ03, PJ04)
- RUMAH NO. 107 - JLN SS 3/39
- RUMAH NO. 57 - JLN SS 4A/1 (PJ03, PJ04)

SG. WAY KEDAI PERABOT (SS 9A)

Untuk Maklumat Lanjut :

Talian untuk mendapatkan maklumat berkaitan "PJ City Bus"
Bahagian Perancangan Pengangkutan
Jabatan Perancangan Pembangunan, MBPJ
03-7956 3544 samb. 357 / 353

Talian Perkhidmatan Aduan
HOTLINE 24 JAM : 03-7954 2020

Aduan (Waktu Pejabat)
03-7956 3544 samb. 115 / 117

Aduan Facebook
MBPJAduan

Aduan (Sistem Perhubungan Pelanggan)
http://eps.mbpj.gov.my
(klik aduan baru)

MARI NAIK PJCITYBUS

WAKTU OPERASI

6.00 PAGI → 9.00 MALAM

KEKERAPAN 15 - 20 MINIT

Laluan Lokasi dan Hentian
PJ01/PJ02
PJ03/PJ04

Waktu perkhidmatan bemula jam
6.00 Pagi
Hingga
9.00 Malam

PERKHIDMATAN BAS PERCUMA

www.mbpj.gov.my | Majlis Bandaraya Petaling Jaya | pjcitycouncil

PELAN **KESELURUHAN LALUAN**

PJ01, PJ02, PJ03 DAN PJ04

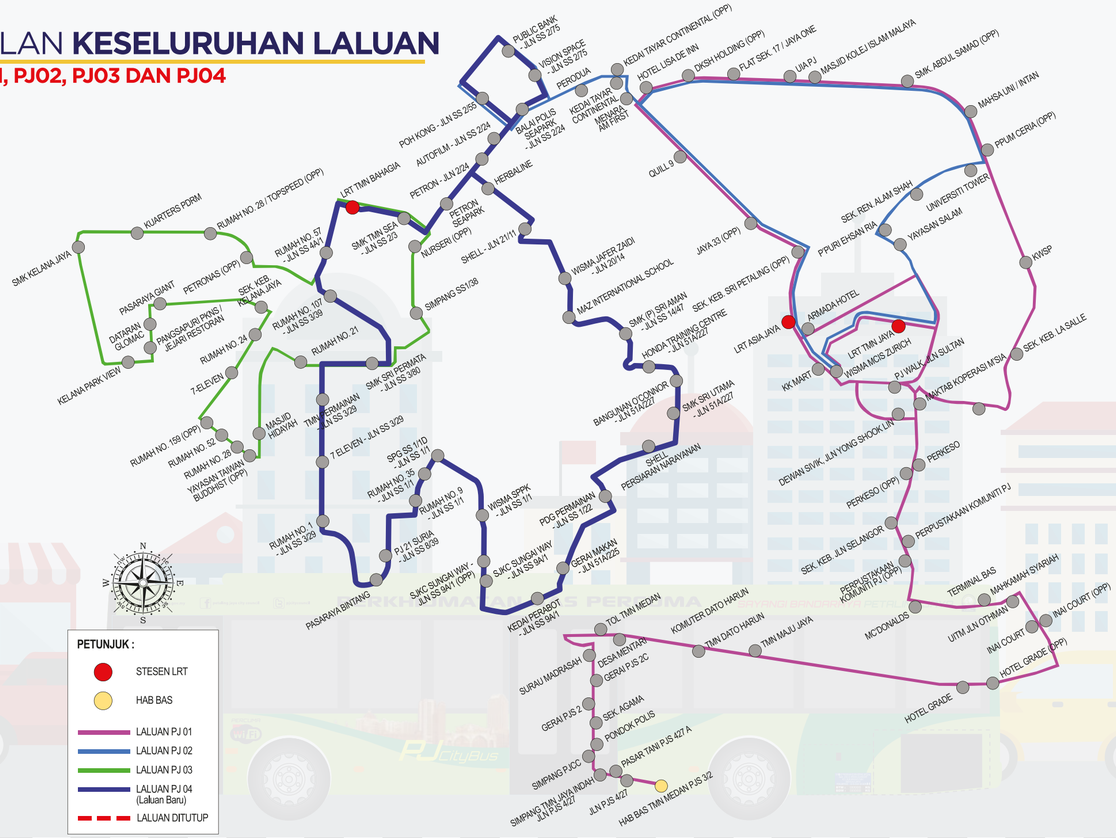

PETUNJUK :

- STESEN LRT
- HAB BAS
- LALUAN PJ 01
- LALUAN PJ 02
- LALUAN PJ 03
- LALUAN PJ 04 (Laluan Baru)
- LALUAN DITUTUP

Laluan dan Hentian PJ01 — TERMINAL BAS PJS 3/2 (TAMAN MEDAN) - PPUM

31.5 KM
(60 Hentian)

TMN MEDAN (PJ01)	PPUM
HAB BAS TAMAN MEDAN PJS 3/2	HAB BAS TAMAN MEDAN PJS 3/2
PJS 4 - JLN PJS 4/27	INDAH WATER - JLN PJS 4/27A
SIMPANG TMN JAYA INDAH - JLN PJS 4/27	PASAR TANI PJS 4 - JLN PJS 4/27A
SIMPANG PJCC - JLN PJS 2	PONDOK POLIS - JLN PJS 2
GERAI PJS 2 - JLN PJS 2	SEK AGAMA - JLN PJS 2
SURAU MADRASAH - JLN PJS 2	GERAI PJS 2C - JLN PJS 2
TOL TMN MEDAN - JLN KLANG LAMA	DESA MENTARI - JLN KLANG LAMA
KTM KOMUTER DATO' HARUN - JLN KLANG LAMA	TAMAN DATO' HARON - JLN KLANG LAMA
TMN MAJU JAYA - JLN KLANG LAMA	HOTEL GRADE - JLN KLANG LAMA
HOTEL GRADE (OPP) - JLN KLANG LAMA	INAI COURT (OPP) - JLN TEMPLER
INAI COURT - JLN TEMPLER	MAHKAMAH SYARIAH - JLN OTHMAN
UiTM - JLN OTHMAN	TERMINAL BAS - JLN OTHMAN
MC DONALDS - JLN OTHMAN	PERPUSTAKAAN KOMUNITI PJ - JLN SELANGOR
PERPUSTAKAAN KOMUNITI PJ (OPP) - JLN SELANGOR	STADIUM HOKI - JLN SELANGOR
SK. JALAN SELANGOR - JLN SELANGOR	PERKESO - JLN SELANGOR
PERKESO (OPP) - JLN SELANGOR	MAKTAB KOPERASI MALAYSIA - JLN SELANGOR
PJ WALK - JLN SULTAN	DEWAN SIVIK - JLN YONG SHOOK LIN
DEWAN SIVIK - JLN YONG SHOOK LIN	PJ WALK - JLN SULTAN
PJ WALK - JLN SULTAN	**STESEN LRT TAMAN JAYA** (PJ01, PJ02)
KK MART - JLN BARAT	ARMADA HOTEL - LEBUHRAYA PERSEKUTUAN
STESEN LRT ASIA JAYA - JLN UTARA (PJ01, PJ02)	KK MART - JLN BARAT via L/RAYA PERSEKUTUAN
SK. SRI PETALING (OPP) - JLN SEMANGAT (PJ01, PJ02)	PJ WALK - JLN SULTAN
JAYA 33 SEK. 14 (OPP) - JLN SEMANGAT (PJ01, PJ02)	DEWAN SIVIK - JLN YONG SHOOK LIN
QUILL 9 - JLN SEMANGAT (PJ01, PJ02)	PJ WALK - JLN SULTAN
HOTEL LISA DE INN - JLN UNIVERSITI (PJ01, PJ02)	SMK ASSUNTA (OPP) - JLN CHANGGAI
DKSH HOLDING (OPP) - JLN UNIVERSITI (PJ01, PJ02)	SK. LA SALLE - JLN GASING
FLAT SEK. 17 / JAYA ONE - JLN UNIVERSITI (PJ01, PJ02)	KWSP - JLN GASING
UIA PJ - JLN UNIVERSITI (PJ01, PJ02)	
MASJID KOLEJ ISLAM MALAYA - JLN UNIVERSITI (PJ01, PJ02)	
SMK. ABDUL SAMAD - JLN UNIVERSITI (PJ01, PJ02)	
MAHSA UNI / INTAN - JLN UNIVERSITI (PJ01, PJ02)	
PPUM CERIA (OPP) - JLN UNIVERSITI	

Laluan dan Hentian PJ02 — LRT TAMAN JAYA - SS 2 via JALAN BUKIT

11.2 KM
(25 Hentian)

LRT TMN JAYA (PJ01 & PJ02)	SS 2 via JALAN BUKIT
WISMA MCIS ZURICH - PERSIARAN BARAT	YAYASAN SALAM - JLN UTARA
STESEN LRT ASIA JAYA - JLN UTARA (PJ01, PJ02)	PANGSAPURI EHSAN RIA - JLN BUKIT
SK. SRI PETALING (OPP) - JLN SEMANGAT (PJ01, PJ02)	SEK. REN. ALAM SHAH - JLN BUKIT
JAYA 33 SEK. 14 (OPP) - JLN SEMANGAT (PJ01, PJ02)	UNIVERSITI TOWER - JLN BUKIT
QUILL 9 - JLN SEMANGAT (PJ01, PJ02)	MAHSA UNI / INTAN - JLN UNIVERSITI (PJ01, PJ02)
MENARA AM FIRST - JLN 19/3	SMK. SULTAN ABD SAMAD (OPP) - JLN UNIVERSITI (PJ01, PJ02)
KEDAI TAYAR CONTINENTAL (OPP) - JLN 19/3	MASJID KOLEJ ISLAM MALAYA - JLN UNIVERSITI (PJ01, PJ02)
PERODUA - JLN SS 2/24	UIA PJ - JLN UNIVERSITI (PJ01, PJ02)
VISION SPACE - JLN SS 2/75 (PJ02, PJ04)	FLAT SEK. 17 / JAYA ONE - JLN UNIVERSITI (PJ01, PJ02)
PUBLIC BANK - JLN SS 2/75 (PJ02, PJ04)	DKSH HOLDING (OPP) - JLN UNIVERSITI (PJ01, PJ02)
KEDAI EMAS POH KONG - JLN SS 2/55 (PJ02, PJ04)	HOTEL LISA DE INN - JLN UNIVERSITI (PJ01, PJ02)
	KEDAI TAYAR CONTINENTAL (OPP) - JLN SS 19/8 (PJ01, PJ02)
	BALAI POLIS SEA PARK - JLN SS 2/24 (PJ02, PJ04)

Lokasi Hentian PJ06

BANDAR UTAMA - SRI DAMANSARA - DAMANSARA DAMAI

30.5 KM

HAB BANDAR UTAMA (PJ05, PJ06)

- ONE UTAMA - LDP (PJ05, PJ06)
- IKEA (BARAT) - PERS SURIAN
- MRT MUTIARA DAMANSARA (PINTU C) - JLN PJU 7/1
- THE CURVE - JLN PJU 7/1 (OPP)
- TESCO MUTIARA DAMANSARA - JLN PJU 7/1 (OPP)
- PERDANA SHOPPING CENTRE - JLN PJU 8/1
- PERDANA EXCLUSIVE CONDO - JLN PJU 8/1
- METROPOLITAN SQURE - JLN PJU 8/1
- SOPHEA RESIDENCE - PERSIARAN ARA
- SHELL SRI DAMANSARA - PERSIARAN PERDANA
- KOMERSIAL SRI DAMANSARA - PERSIARAN PERDANA
- TADIKA SRI COMEL - PERSIARAN PERDANA
- SJKC DESA JAYA 2 - PERSIARAN PERDANA
- MAYBANK SRI DAMANSARA - PERSIARAN PERDANA
- SD APARTMENT - PERSIARAN PERDANA
- SK SRI DAMANSARA - PERSIARAN PERDANA
- MEDAN SELERA SRI DAMANSARA - PERSIARAN PERDANA
- PRIMA DAMANSARA - JLN PJU 10/9
- JLN PJU 10/1A
- OASIS BANDAR UTAMA - TENGKAT BANDAR UTAMA
- MRT MUTIARA DAMANSARA (PINTU B) - JLN PJU 7/1
- THE CURVE - JLN PJU 7/1
- TESCO MUTIARA DAMANSARA - JLN PJU 7/1
- NEO DAMANSARA - JLN PJU 7/1
- SOPHEA RESIDENCE - PERSIARAN ARA (OPP)
- SHELL SRI DAMANSARA - PERSIARAN PERDANA (OPP)
- TADIKA SRI COMEL - PERSIARAN PERDANA (OPP)
- SJKC DESA JAYA - PERSIARAN PERDANA (OPP)
- MAYBANK SRI DAMANSARA - PERSIARAN PERDANA (OPP)
- SK SRI DAMANSARA - PERSIARAN PERDANA (OPP)
- MEDAN SELERA SRI DAMANSARA - PERSIARAN PERDANA (OPP)
- APT LESTARI - JLN PJU 10/1 (OPP)
- MCDONALDS DAMANSARA DAMAI - JLN PJU 10/1
- APT PERMAI - JLN PJU 1-/1
- APT IMPIAN - JLN PJU 1-/1
- APT IDAMAN - JLN PJU 1-/1
- HERO SUPERMARKET
- APT LESTARI - JLN PJU 10/1

DAMANSARA DAMAI

Untuk Maklumat Lanjut :

Talian untuk mendapatkan maklumat berkaitan "PJ City Bus"
Bahagian Perancangan Pengangkutan
Jabatan Perancangan Pembangunan, MBPJ
03-7956 3544 samb. 357 / 353

Talian Perkhidmatan Aduan
HOTLINE 24 JAM : 03-7954 2020

Aduan (Waktu Pejabat)
03-7956 3544 samb. 115 / 117

Aduan Facebook
MBPJAduan

Aduan (Sistem Perhubungan Pelanggan)
http://eps.mbpj.gov.my
(klik aduan baru)

MARI NAIK PJCITYBUS

WAKTU OPERASI

6.00 PAGI → 9.00 MALAM

KEKERAPAN 15 - 20 MINIT

Laluan Lokasi Bagi Hentian
PJ05 & PJ06

Waktu perkhidmatan bemula jam
6.00 Pagi
Hingga
9.00 Malam

PERKHIDMATAN BAS PERCUMA

www.mbpj.gov.my | Majlis Bandaraya Petaling Jaya | pjcitycouncil

LALUAN *PJ CITY BUS*

PJ05 & PJ06

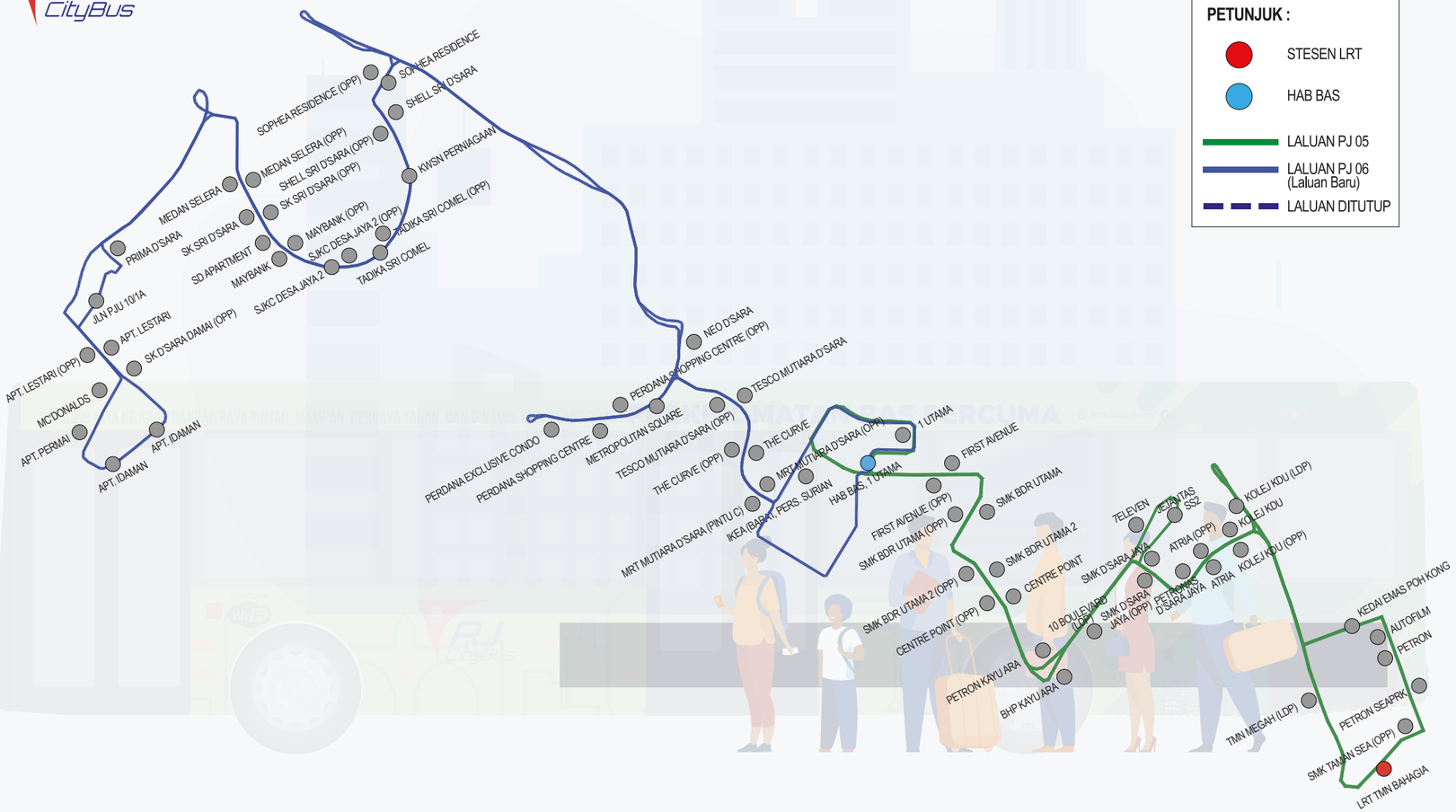

PETUNJUK :

- STESEN LRT
- HAB BAS
- LALUAN PJ 05
- LALUAN PJ 06 (Laluan Baru)
- LALUAN DITUTUP

Lokasi Hentian PJ05

BANDAR UTAMA - LRT TAMAN BAHAGIA

18.2 KM

HAB BANDAR UTAMA (PJ05, PJ06)

- ONE UTAMA -ONE UTAMA - DATARAN BANDAR UTAMA (PJ05, PJ06)
- FIRST AVENUE - DATARAN BANDAR UTAMA
- SMK BANDAR UTAMA - JLN MASJID (OPP)
- PELANGI UTAMA KONDOMINIUM - JLN MASJID
- DATARAN PELANGI UTAMA - JLN MASJID
- SETERRA KONDOMINIUM - JLN MASJID
- MASJID AL-MAMURIAH - JLN MASJID
- 7 ELEVEN - LEBUH RAYA SPRINT (D'SARA UPTOWN)
- 7 ELEVEN - LEBUH RAYA SPRINT (OPP)
- SMK DAMANSARA JAYA - JLN SS 23/23
- ATRIA - JLN SS 22/41
- PETRONAS DAMANSARA JAYA - JLN SS 22/41
- KOLEJ KDU - JLN SS 22/41
- KOLEJ KDU - LDP
- POH KONG - JLN SS 22/55 (PJ02, PJ04, PJ05)
- FIRST AVENUE - DATARAN BANDAR UTAMA
- SMK BANDAR UTAMA - JLN MASJID
- PANGSAPURI PELANGI ARA - JLN MASJID (OPP)
- SETERRA KONDOMINIUM - JLN MASJID
- MASJID AL-MAMURIAH - JLN MASJID
- PETRON KAYU ARA - LEBUH RAYA SPRINT
- BHP - LEBUH RAYA SPRINT
- 10 BOULEVARD - LEBUH RAYA SPRINT
- 7 ELEVEN - LEBUH RAYA SPRINT (D'SARA UPTOWN)
- 7 ELEVEN - LEBUH RAYA SPRINT (OPP)
- SMK DAMANSARA JAYA - JLN SS 23/23
- ATRIA - JLN SS 22/41
- KOLEJ KDU - JLN SS 22/41
- TAMAN MEGAH - LDP

LRT TAMAN BAHAGIA (PJ03, PJ04, PJ05)

LALUAN SEKOLAH
PJ CITY BUS PJ01

6.30 pagi dan 1.00 tengah hari (hari bekerja / sekolah).

LALUAN BERMULA DARI HAB

TAMAN MEDAN PJS 3/2

- SRA TMN MEDAN
- SK PETALING JAYA
- SRK (1&2) JLN SELANGOR
- SRK (1&2) ASSUNTA
- SMK ASSUNTA
- SRK & SMK LASALLE
- SMJK KATHOLIK
- SK (1&2) ALAM SHAH
- SMK SULTAN ABDUL SAMAD
- SRK (1&2) SRI PETALING
- SMK (L) BUKIT BINTANG

Waktu Perkhidmatan Bermula Jam

6.30 Pagi * Sekali Perjalanan Sahaja & **1.00** Tengah Hari * Sekali Perjalanan Sahaja

LALUAN SEKOLAH
PJ CITY BUS PJ02

6.30 pagi dan 1.00 tengah hari (hari bekerja / sekolah).

LALUAN BERMULA DARI PERHENTIAN BAS

PUBLIC BANK SS 2/75

- SMK SULTAN ABD SAMAD
- SK SRI PETALING
- SMK (L) BUKIT BINTANG
- SK 2 SULTAN ALAM SHAH

Waktu Perkhidmatan Bermula Jam

6.30 Pagi * Sekali Perjalanan Sahaja & **1.00** Tengah Hari * Sekali Perjalanan Sahaja

Untuk Maklumat Lanjut :

Talian untuk mendapatkan maklumat berkaitan "PJ City Bus"
Bahagian Perancangan Pengangkutan
Jabatan Perancangan Pembangunan, MBPJ
03-7956 3544 samb. 357 / 353

Talian Perkhidmatan Aduan
HOTLINE 24 JAM : 03-7954 2020

Aduan (Waktu Pejabat)
03-7956 3544 samb. 115 / 117

Aduan Facebook
MBPJAduan

Aduan (Sistem Perhubungan Pelanggan)
http://eps.mbpj.gov.my
(klik aduan baru)

PERKHIDMATAN PJCITYBUS
"SHUTTLE SERVICE" KHAS KE SEKOLAH

Waktu perkhidmatan bemula jam
6.30 Pagi
* Sekali Perjalanan Sahaja
Hingga
9.00 Malam
* Sekali Perjalanan Sahaja

PELAN KESELURUHAN LALUAN
"SHUTTLE SERVICE KHAS KE SEKOLAH"
PJ01, PJ02, PJ03 DAN PJ04

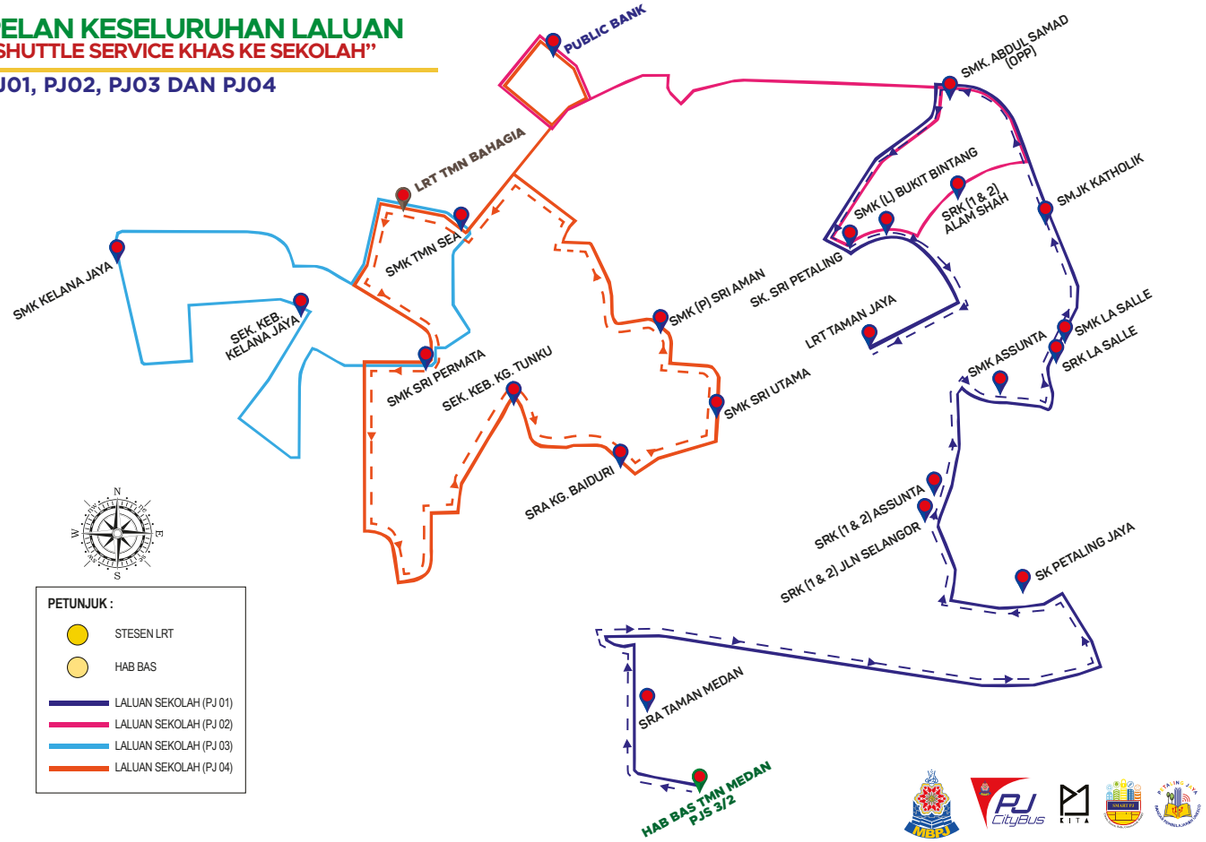

LALUAN SEKOLAH
PJ CITY BUS PJ03

6.30 pagi dan 1.00 tengah hari (hari bekerja / sekolah).

LALUAN BERMULA DARI HAB

STESEN LRT TAMAN BAHAGIA

- SMK KELANA JAYA
- SK KELANA JAYA
- SMK SRI PERMATA
- SMK TAMAN SEA

Waktu Perkhidmatan Bermula Jam

6.30 Pagi & **1.00** Tengah Hari

* Sekali Perjalanan Sahaja

LALUAN SEKOLAH
PJ CITY BUS PJ04

6.30 pagi dan 1.00 tengah hari (hari bekerja / sekolah).

LALUAN BERMULA DARI HAB

STESEN LRT TAMAN BAHAGIA

- SMK SRI PERMATA
- SK KG. TUNKU
- SMK TAMAN SEA
- SMK (P) SRI AMAN
- SMK SRI UTAMA
- SRA KG. BAIDURI

Waktu Perkhidmatan Bermula Jam

6.30 Pagi & **1.00** Tengah Hari

* Sekali Perjalanan Sahaja